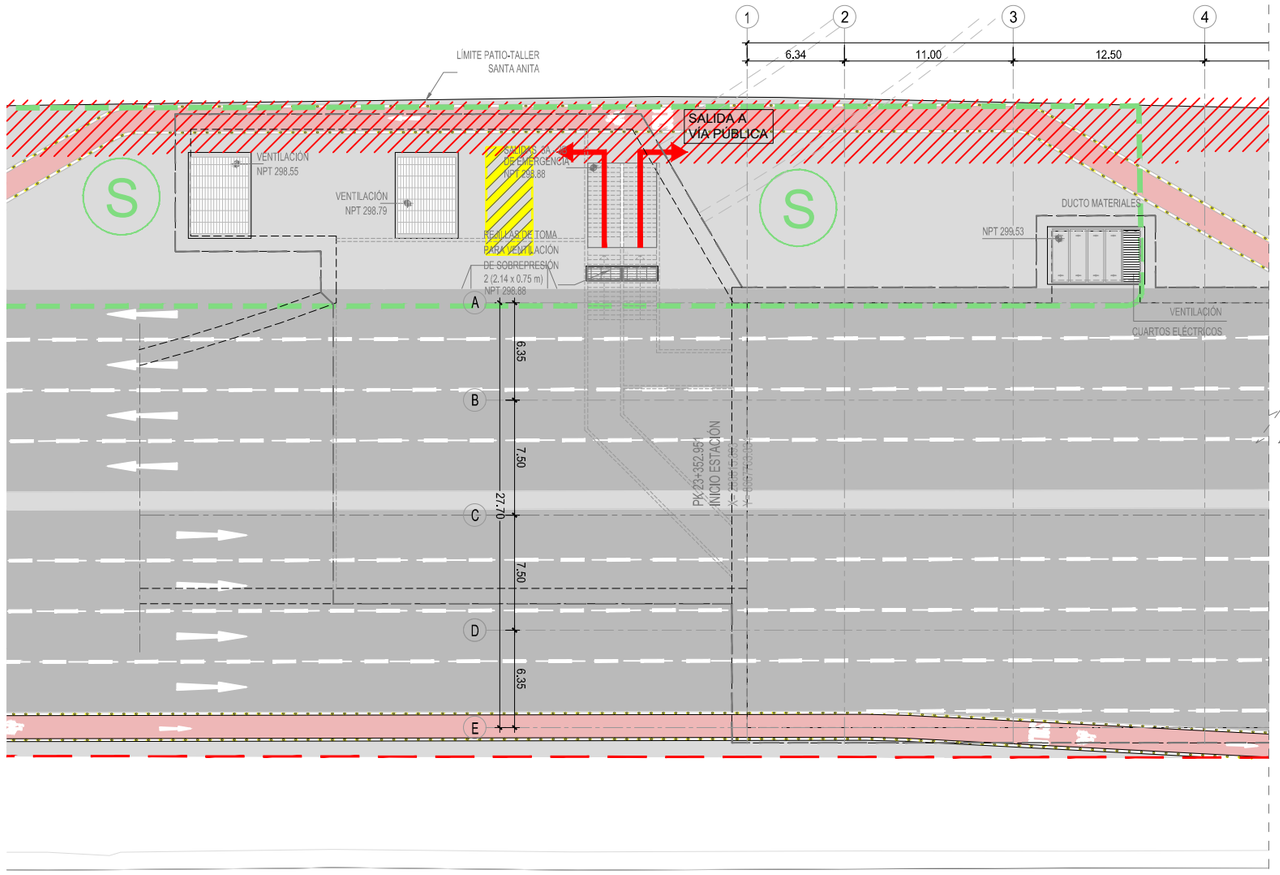

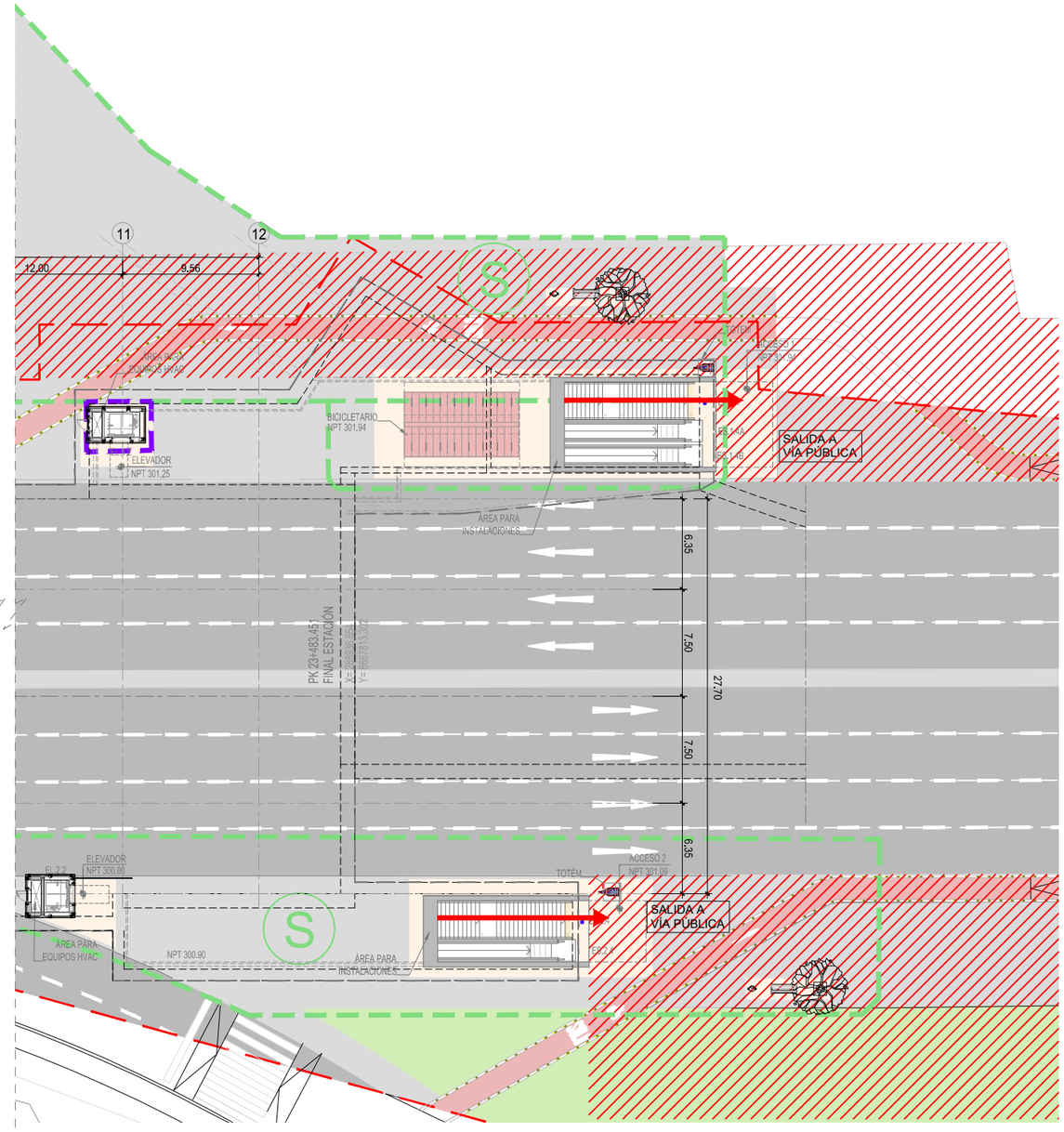

LEYENDA USOS CALLE				
CÓDIGO	DENOMINACIÓN		CÓDIGO	DENOMINACIÓN
3.14	Contadores de Agua		EF.	Escalera fija
			ES.	Escalera Mecánica
			EE.	Escalera de Emergencia
			EL.	Elevador

LEYENDA EVACUACIÓN	
	RUTA DE EVACUACIÓN
	ÁREA EXTERIOR DE DESEMBARCO DE LA EVACUACIÓN
	PACRI CON OFICIO Nº 2246-2015-MTC/25
	PACRI CON OFICIO Nº 0021-2016-MTC/25
S	ZONA EXTERIOR SEGURA
	SEÑALIZACIÓN HORIZONTAL A BASE DE FRANJAS AMARILLAS PARA ÁREA RESERVADA

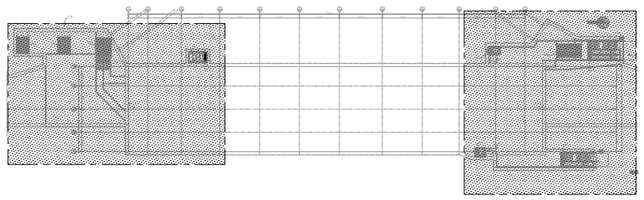

PERÚ Ministerio de Transportes y Comunicaciones

AATE Autoridad Autónoma de la Línea Eléctrica de Transporte Masivo de Lima y Callao

OSITRAN

SOCIEDAD CONCESIONARIA
METRO DE LIMA LÍNEA 2

Diseño:	I.R.M.
Dibujo:	A.P.A.
Verifico:	F.R.G.
Presento:	C.M.L.

Aprobo:

REVISIONES

N°	FECHA	DESCRIPCION
00	JUNIO 2018	APROBADO PARA CONSTRUCCIÓN

Proyecto:
"LÍNEA 2 Y RAMAL AV. FAUCETT – AV. GAMBETTA DE LA RED BÁSICA DEL METRO DE LIMA Y CALLAO."
ETAPA 1A

PLANO VÁLIDO SÓLO A EFECTOS DE ARQUITECTURA

PLANO :
ESTACIÓN E-24 - MERCADO SANTA ANITA
ARQUITECTURA
PLANOS EVACUACIÓN. PLANTA CALLE
(HOJA 01 DE 01)

ESCALA: A1 1:200 / A3 1:400

FECHA: JUNIO 2018

PLANO N°:
ML2-CML-01A-C-011-SMSA
AAEVA-DIS-PL-5501-00

ML2-CML-01A-C-011-SMSA-AAEVA-DIS-PL-5501-00.dwg

m:\08 trabajo\arquitectura\02 estaciones\edi 1a-11_24_smsa\4_5_1_05-evacuacion_compartim\ml2-cml-01a-c-011-smsa-aaeva-dis-pl-5501-00.dwg - 25/06/2018 - 15:22